

Bezirksmaiandacht - Hinweise zur Anfahrt

Ihr seid alle herzlich zur Maiandacht am Eixlberg am Sonntag, 5.5.24 um 14:30 Uhr eingeladen.

Ich möchte euch zur Anfahrt informieren, da es in Pfreimd zurzeit zwei große Baustellen gibt:

1. Sogenannte Haaskreuzung, Kreuzung der Hirtenstraße (= Einfallstraße von der Autobahn kommend) mit der Leuchtenberger Str bzw. Freyung.

Derzeit kann man diese Kreuzung nicht in Richtung Iffelsdorf überqueren, wenn man von der Autobahn kommt. Eine Umfahrung ist über den Lohweg bis zur Nabburger Str. möglich. Von dort über die Fischergasse, Hofwehr, Am Wall zur SAD 54 nach Iffelsdorf / Saltendorf.

2. Die Bahnhofstraße (Verbindung Marktplatz nach Untersteinbach) ist im Bereich vor der Naab-Brücke gesperrt. Eine Umfahrung ist nur über Iffelsdorf möglich.

Leider sind die Umleitungen innerörtlich nicht ausgeschildert.

Für die Anfahrt zum Eixlberg habe ich euch deshalb eine Umleitung-Skizze zum Wanderparkplatz P2 am Fuße des Eixlbergs erstellt.

Es gibt mehrere Möglichkeiten auf den Eixlberg zu kommen:

Für alle, die mit dem Auto anreisen und zu Fuß auf den Berg gehen wollen, gibt es Parkmöglichkeiten am Wanderparkplatz P2 (Anfahrt über die SAD54 Pfreimd - Saltendorf, Abzweigung kurz nach Iffelsdorf) oder am Großparkplatz beim Sportheim (Am Stadtgraben) in Pfreimd. Ab dem Wanderparkplatz dauert der Fußmarsch ca. 10 Minuten, ab dem Sportheim ca. 40 Minuten.

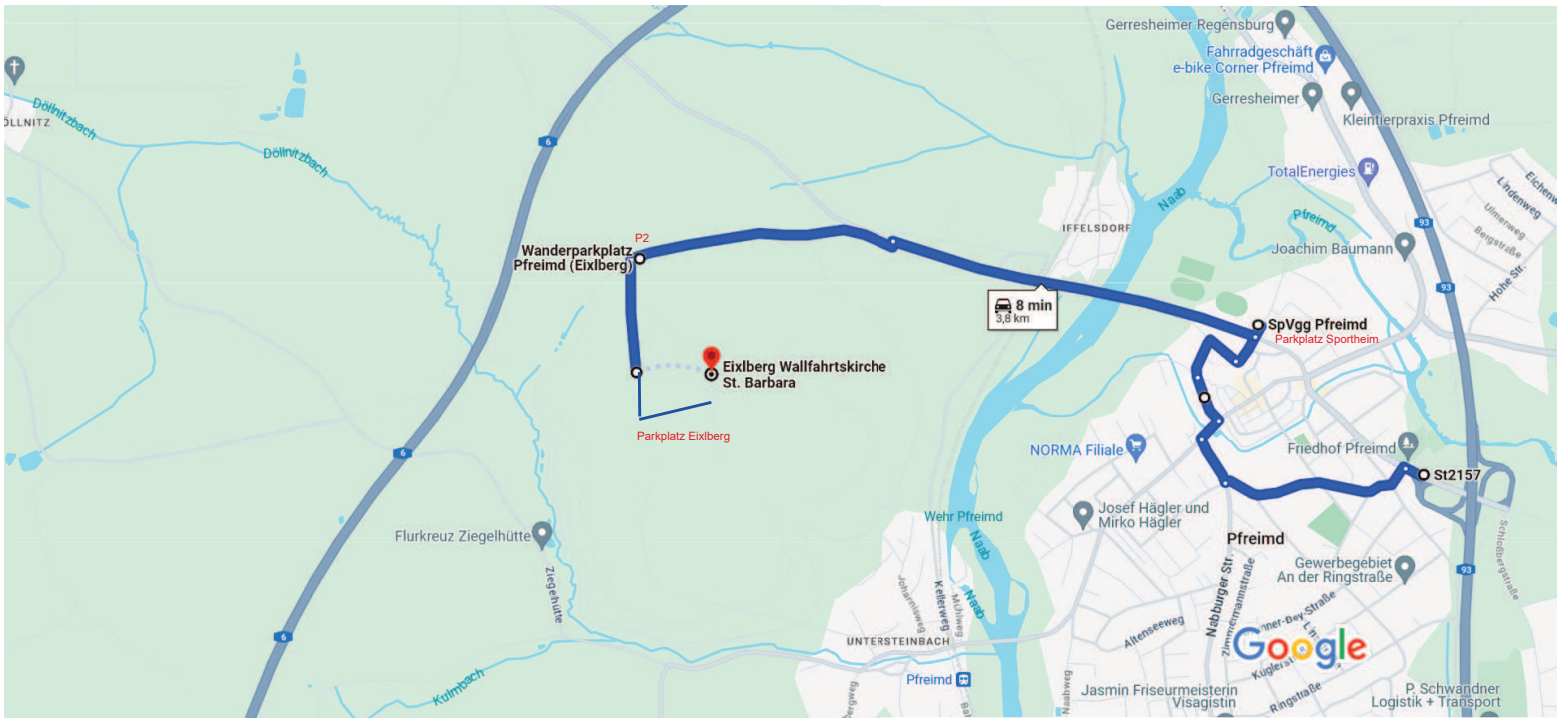
Die Auffahrt mit PKW ist bei Gottesdiensten allerdings gestattet. Dazu am besten die Auffahrt aus Richtung Iffelsdorf am Wanderparkplatz P2 vorbei nehmen.

Nachfolgend die Anfahrtsrouten für

Autofahrer - Seite 2

Fahrradfahrer - Seite 3

Wanderer - Seite 4



Kartendaten © 2024 GeoBasis-DE/BKG (©2009),Google 200 m

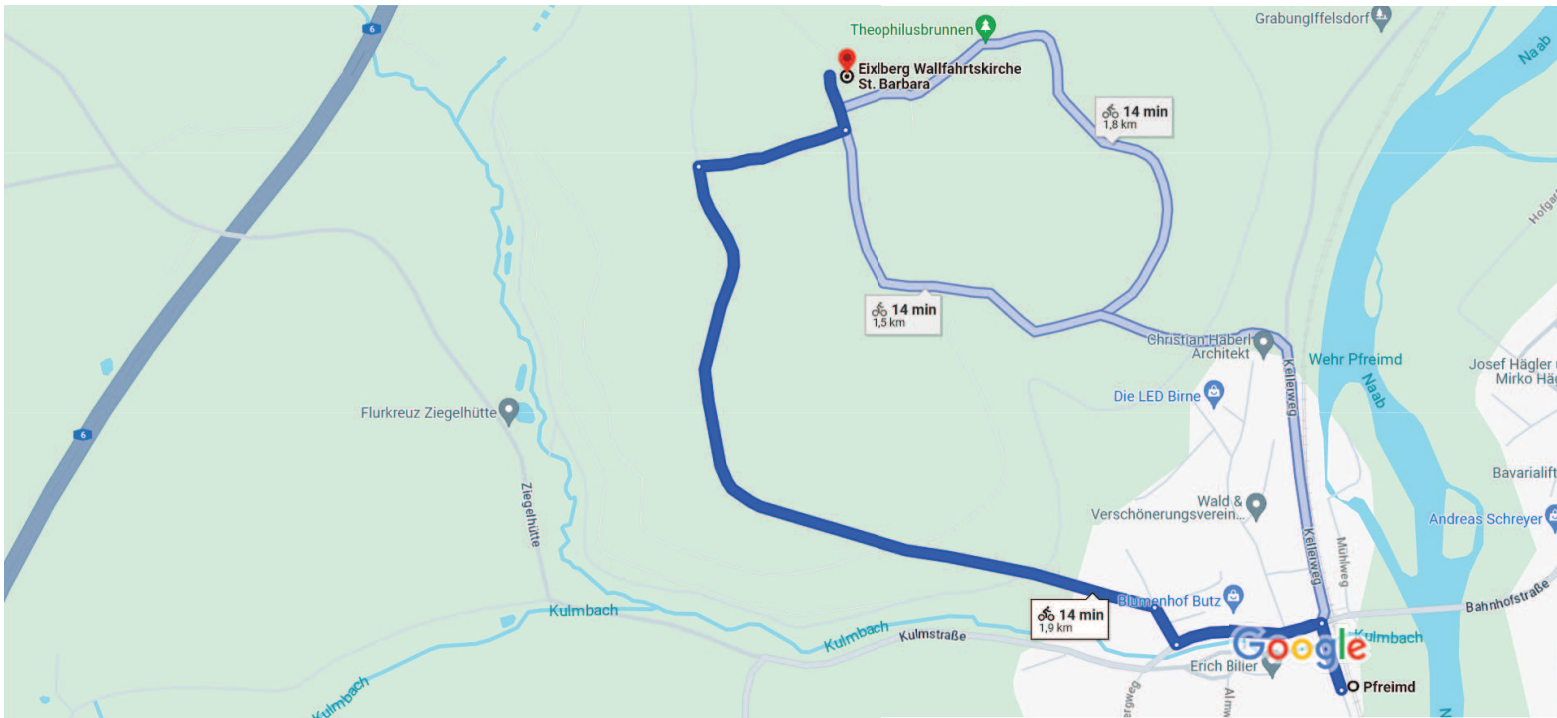
St2157

92536 Pfreimd

- ↑ 1. Nach Westen Richtung Friedhofweg starten
_____ 55 m
 - ↶ 2. Links abbiegen auf Lohweg
_____ 600 m
 - ↷ 3. Rechts abbiegen auf Nabburger Str.
_____ 150 m
 - ↷ 4. Rechts abbiegen auf Landgrafenstraße
_____ 77 m
 - ↶ 5. Links abbiegen auf Fischergasse
_____ 150 m
 - ↗ 6. Leicht rechts abbiegen auf Hofwehr
_____ 220 m
 - ↶ 7. Hofwehr verläuft nach links und wird zu Stadtgraben
_____ 140 m
- i** [Das Ziel befindet sich auf der linken Seite.](#)

4 min (1,4 km)

SpVgg Pfreimd



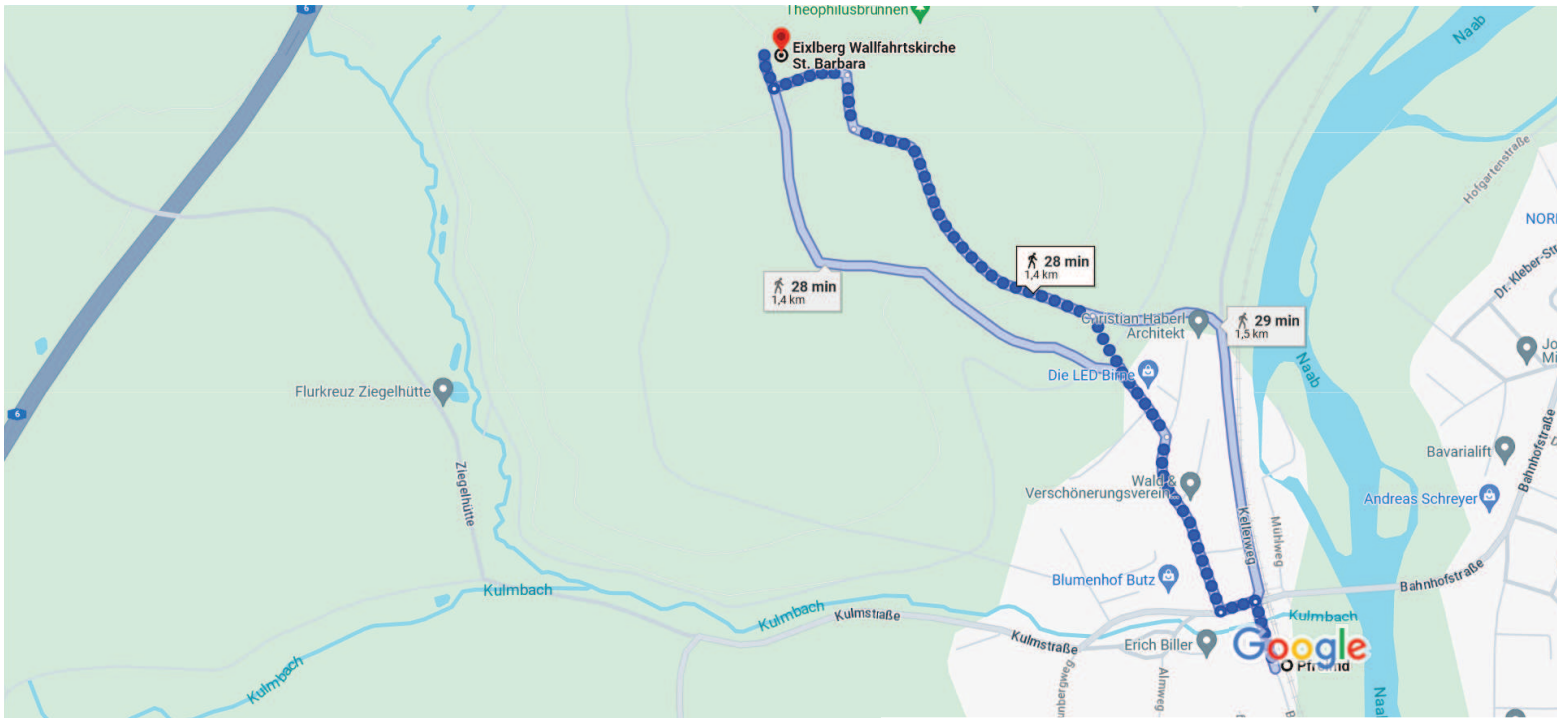
Kartendaten © 2024 GeoBasis-DE/BKG (©2009),Google 100 m

! Vorsicht: Fahrradrouten stimmen möglicherweise nicht immer mit realen Bedingungen überein

Pfreimd
92536 Pfreimd

- ↑ 1. Auf Bahnhofstraße nach Norden Richtung Kulmstraße
_____ 110 m
 - ↶ 2. Links abbiegen auf Kulmstraße
_____ 230 m
 - ↷ 3. Rechts abbiegen auf Am Eixlberg
_____ 66 m
 - ↶ 4. Leicht links abbiegen, um auf Am Eixlberg zu bleiben
_____ 1,2 km
 - ↷ 5. Rechts abbiegen
_____ 230 m
 - ↶ 6. Links abbiegen
_____ 86 m
- i** Das Ziel befindet sich auf der rechten Seite

Eixlberg Wallfahrtskirche St. Barbara



Kartendaten © 2024 GeoBasis-DE/BKG (©2009),Google 100 m



Vorsicht: Fußgängerrouen stimmen
möglicherweise nicht immer mit realen
Bedingungen überein

Pfreimd

92536 Pfreimd

- ↑ 1. Auf Bahnhofstraße nach Norden Richtung
Kulmstraße
_____ 110 m
- ↶ 2. Links abbiegen auf Kulmstraße
_____ 55 m
- ↷ 3. Rechts abbiegen auf Johannisweg
_____ 290 m
- ↶ 4. Links abbiegen
_____ 220 m
- ↶ 5. Links abbiegen
_____ 500 m
- ↷ 6. Rechts abbiegen
_____ 83 m
- ↶ 7. Links abbiegen
_____ 120 m